



COMUNE  
DI  
SAN CASCIANO  
IN VAL DI PESA  
Provincia di Firenze



Tav. 8a bis

REGOLAMENTO URBANISTICO

Località  
**San Pancrazio**


Indagini geologico - tecniche

**Carta con l'individuazione delle aree con problematiche idrogeologiche - permeabilità e pozzi**

Settembre 2011






















Scala: 1:2.000

Quadro d'unione W



Studio Geologico Dott. Geol. Alessandro Murratzu  
Via Silvio Pellico, 14/16  
Certaldo (FI) - Tel. 0571/651312

**Legenda**

-  **IMP** Unità litologica a permeabilità molto scarsa
  -  **SP-P** Unità litologica a permeabilità medio-scarsa per porosità
  -  **SP-S** Unità litologica a permeabilità medio scarsa per fratturazione
  -  **MP-P** Unità litologica a permeabilità media per porosità
  -  **MP-S** Unità litologica a permeabilità media per fratturazione secondaria
  -  **AP-P** Unità litologica a permeabilità alta per porosità
  -  Linee di flusso della falda
  -  Linee isofreatiche
  -  Zona di rispetto D. Lgs 152/06 art.94
- 
-  Pozzo antincendio
  -  Pozzo agricolo
  -  Pozzo ittico
  -  Pozzo domestico potabile
  -  Pozzo potabile
  -  Pozzo sconosciuto
  -  Pozzo irriguo
  -  Pozzo igienico
  -  Pozzo domestico
  -  Pozzo industriale
  -  Pozzo domestico irriguo
- 
-  Comparti e/o previsioni urbanistiche con singole schede di fattibilità

